

Ing. Ladislav KŘENEK,

Autorizovaný inženýr v oboru dopravní stavby, Projektová činnost v oboru dopravních staveb,
ČKAIT 0500961

Na Okruhu 978/17, 460 01 Liberec I-Staré Město,

LIBEREC

ul. Frýdlantská, p.p.č. 5978/13



NÁVRH

*dopravní situace a dopravního
značení předprostoru kina VARŠAVA*

Objednatel : STATUTÁRNÍ MĚSTO LIBEREC
nám. Dr. Eduarda Beneše 1/1
LIBEREC I-Staré Město
460 59 Liberec

Zhotovitel : Ing. Ladislav Křenek
Na Okruhu 978/17
Liberec I-Staré Město
460 01 Liberec

V Liberci: Červenec 2023

A.1 Identifikační údaje

A.1.1 Údaje o území

a) navrhovaná změna využití území

Předkládaná projektová dokumentace pro posouzení nově upravené dopravní situace a nového dopravního značení na p.p.č. 5978/13 v ulici Frýdlantská v Liberci předpokládá využití části tohoto území (v KN vedené jako) ostatní plocha (ostatní komunikace) pro krátkodobé parkování OA při zásobování, při příjezdu a odjezdu vozidla osoby se sníženou schopností pohybu, kdy plocha bude využita pro vystoupení/vyložení a nastoupení/naložení této osoby a pro další pohyb pěších osob před vstupem do budovy, aby nepostávaly v komunikačním prostoru procházejícího chodníku. Půjde tedy dopravně manipulační plochu.

b) místo (katastrální území, parcelní čísla pozemků)

Katastrální území - Liberec

Dotčené pozemky p.č.	Katastr. území	výměra m ²	LV	druh pozemku	Způsob využití	Vlastník
5978/13	Liberec	3135	1	OP	Zadlážděno – ostatní komunikace, řešená část 16,3m ²	STATUTÁRNÍ MĚSTO LIBEREC, nám. Dr.E. Beneše 1/1, Liberec I-Staré Město, 460 01 Liberec
Sousední pozemky						
446/1	Liberec	131	1	OP	jiná plocha	STATUTÁRNÍ MĚSTO LIBEREC, nám. Dr.E. Beneše 1/1, Liberec I-Staré Město, 460 01 Liberec
446/2	Liberec	254	11027	ZPaN	budova	BOHEMIA REAL ESTATE s.r.o., U Zvonařky 291/3, Vinohrady, 12000 Praha 2
448	Liberec	357	9199	ZPaN	budova	SJM Vladimír ŠOLLE a Petra ŠOLLE, Janáčkova 381, Střední předměstí, 541 01 Trutnov
450	Liberec	542	2635	ZPaN	budova	Alexandr KENDÍK, Pražská 10/11, Liberec III-Jeřáb, 460 07 Liberec
461/2	Liberec	356	1	OP	jiná plocha	STATUTÁRNÍ MĚSTO LIBEREC, nám. Dr.E. Beneše 1/1, Liberec I-Staré Město, 460 01 Liberec
461/3	Liberec	142	1	OP	ostatní komunikace	STATUTÁRNÍ MĚSTO LIBEREC, nám. Dr.E. Beneše 1/1, Liberec I-Staré Město, 460 01 Liberec
464	Liberec	168	4562	ZPaN	budova	Ing. Jan KUCHAR, Hilebrantova 1281/13, Košíře, 158 00 Praha 5
465	Liberec	211	9353	ZPaN	budova	ANTES s.r.o., Kynická 902, Újezd nad Lesy 190 16 Praha 9
470/1	Liberec	300	14003	ZPaN	budova	Region a.s., Ježkova944/9, Žižkov, 130 00 Praha 3
470/2	Liberec	143	12265	ZPaN	budova	Martin CHYTIL, Salmovská 1545/9, Nové Město, 120 00 Praha 2
470/3	Liberec	38	14003	ZPaN	budova	Region a.s., Ježkova944/9, Žižkov, 130 00 Praha 3
471	Liberec	533	1	ZPaN	budova	STATUTÁRNÍ MĚSTO LIBEREC, nám. Dr.E. Beneše 1/1, Liberec I-Staré Město, 460 01 Liberec

472	Liberec	252	1	ZPaN	budova	STATUTÁRNÍ MĚSTO LIBEREC, nám. Dr.E. Beneše 1/1, Liberec I-Staré Město, 460 01 Liberec
475	Liberec	315	4413	ZPaN	budova	SJM Pavol HORŇÁK, Frýdlantská 185/6, Liberec I-Staré Město, 460 01 Liberec, a Daniela HORŇÁKOVÁ, Gollova 428/6, Liberec IV-Perštýn, 460 01 Liberec
476	Liberec	146	4302	ZPaN	budova	Adenis s.r.o., Kropáčkova 762/7, Liberec XIV-Ruprechtice, 460 14 Liberec
479	Liberec	221	4447	ZPaN	budova	SJM Erhard EPPERT a Dana EPPERTOVÁ, Na Cvičišti 38/35, Liberec XII-Staré Pavlovice, 460 01 Liberec
480	Liberec	377	9042	ZPaN	budova	Lidie DOSTÁLOVÁ, Frýdlantská 210/12, Liberec I-Staré Město, 40 01 Liberec; Ing. Karel SCHREIBER, Frýdlantská 210/12, Liberec I-Staré Město, 460 01 Liberec; Ing. Vladimíra ŠTĚPANOVIČOVÁ, Bohdánkov 26, 463 42 Bílá
484/1	Liberec	249	9112	ZPaN	budova	Ing. Zdeněk BOLESLAV, Chvalova 1121/9, Žižkov, 13000 Praha 3
485	Liberec	698	12918	ZPaN	budova	Maškovka s.r.o., Frýdlantská 285/16, Liberec I-Staré Město, 460 01 Liberec; STATUTÁRNÍ MĚSTO LIBEREC, nám. Dr.E. Beneše 1/1, Liberec I-Staré Město, 460 01 Liberec
490	Liberec	128	1	OP	jiná plocha	STATUTÁRNÍ MĚSTO LIBEREC, nám. Dr.E. Beneše 1/1, Liberec I-Staré Město, 460 01 Liberec
491	Liberec	756	10012	ZPaN	budova	Česká republika, Česká správa sociálního zabezpečení, Křížová 1292/25, Smíchov, 150 00 Praha 5
495/1	Liberec	116	1	OP	jiná plocha	STATUTÁRNÍ MĚSTO LIBEREC, nám. Dr.E. Beneše 1/1, Liberec I-Staré Město, 460 01 Liberec
496/1	Liberec	174	1	OP	jiná plocha	STATUTÁRNÍ MĚSTO LIBEREC, nám. Dr.E. Beneše 1/1, Liberec I-Staré Město, 460 01 Liberec
496/2	Liberec	1082	1	ZPaN	budova	STATUTÁRNÍ MĚSTO LIBEREC, nám. Dr.E. Beneše 1/1, Liberec I-Staré Město, 460 01 Liberec
496/3	Liberec	273	1	OP	ostatní komunikace	STATUTÁRNÍ MĚSTO LIBEREC, nám. Dr.E. Beneše 1/1, Liberec I-Staré Město, 460 01 Liberec
1919/1	Liberec	595	1	OP	jiná plocha	STATUTÁRNÍ MĚSTO LIBEREC, nám. Dr.E. Beneše 1/1, Liberec I-Staré Město, 460 01 Liberec
1919/2	Liberec	1593	1	OP	manipulační plocha	STATUTÁRNÍ MĚSTO LIBEREC, nám. Dr.E. Beneše 1/1, Liberec I-Staré Město, 460 01 Liberec
1943/1	Liberec	348	1	OP	jiná plocha	STATUTÁRNÍ MĚSTO LIBEREC, nám. Dr.E. Beneše 1/1, Liberec I-Staré Město, 460 01 Liberec
1944	Liberec	371	1	ZPaN	zbořeniště	STATUTÁRNÍ MĚSTO LIBEREC, nám. Dr.E. Beneše 1/1, Liberec I-Staré Město, 460 01 Liberec
1945	Liberec	48	1	ZPaN	zbořeniště	STATUTÁRNÍ MĚSTO LIBEREC, nám. Dr.E. Beneše 1/1, Liberec I-Staré Město, 460 01 Liberec

1946/1	Liberec	634	1	ZPaN	zbořeniště	STATUTÁRNÍ MĚSTO LIBEREC, nám. Dr.E. Beneše 1/1, Liberec I-Staré Město, 460 01 Liberec
1946/4	Liberec	156	1	OP	jiná plocha	STATUTÁRNÍ MĚSTO LIBEREC, nám. Dr.E. Beneše 1/1, Liberec I-Staré Město, 460 01 Liberec
1947	Liberec	534	1	ZPaN	zbořeniště	STATUTÁRNÍ MĚSTO LIBEREC, nám. Dr.E. Beneše 1/1, Liberec I-Staré Město, 460 01 Liberec
5753/1	Liberec	1833	4358	OP	ostatní komunikace	Liberecký kraj, U jezu 642/2a, Liberec IV-Perštýn, 460 01 Liberec
5753/4	Liberec	585	1	OP	jiná plocha	STATUTÁRNÍ MĚSTO LIBEREC, nám. Dr.E. Beneše 1/1, Liberec I-Staré Město, 460 01 Liberec
5974	Liberec	1245	1	OP	ostatní komunikace	STATUTÁRNÍ MĚSTO LIBEREC, nám. Dr.E. Beneše 1/1, Liberec I-Staré Město, 460 01 Liberec
5978/1	Liberec	2699	4358	OP	ostatní komunikace	Liberecký kraj, U jezu 642/2a, Liberec IV-Perštýn, 460 01 Liberec
5978/12	Liberec	902	1	OP	jiná plocha	STATUTÁRNÍ MĚSTO LIBEREC, nám. Dr.E. Beneše 1/1, Liberec I-Staré Město, 460 01 Liberec
5989	Liberec	10194	1	OP	ostatní komunikace	STATUTÁRNÍ MĚSTO LIBEREC, nám. Dr.E. Beneše 1/1, Liberec I-Staré Město, 460 01 Liberec
5991	Liberec	572	1	OP	ostatní komunikace	STATUTÁRNÍ MĚSTO LIBEREC, nám. Dr.E. Beneše 1/1, Liberec I-Staré Město, 460 01 Liberec
6005	Liberec	1299	1	OP	ostatní komunikace	STATUTÁRNÍ MĚSTO LIBEREC, nám. Dr.E. Beneše 1/1, Liberec I-Staré Město, 460 01 Liberec
6007/7	Liberec	894	1	OP	ostatní komunikace	STATUTÁRNÍ MĚSTO LIBEREC, nám. Dr.E. Beneše 1/1, Liberec I-Staré Město, 460 01 Liberec

Použité zkratky : OrP Orná půda
OP ostatní plocha
ZPaN zastavěná plocha a nádvoří
DM plocha dopravně manipulační plocha

c) předmět dokumentace

Název stavby : KULTIVOVANÝ PŘEDPROSTOR KINA VARŠAVA
Návrh dopravní situace a dopravní značení předprostoru kina Varšava na p.p.č. 5978/13, k.ú. Liberec
Investor : STATUTÁRNÍ MĚSTO LIBEREC, nám. Dr. Eduarda Beneše 1/1, 460 59 Liberec
Místo stavby : p.p.č. 5978/13
Kat. území : Liberec
Obec : LIBEREC
Kraj : Liberecký

A.1.2 Údaje o žadateli

Stavebník – investor: **STATUTÁRNÍ MĚSTO LIBEREC**
nám. Dr. E. Beneše 1/1, Liberec I-Staré Město,
460 01 Liberec
Vedoucí projektu: Ing. Ladislav KŘENEK, Mrštíkova 399/2a, 460 02 Liberec 3

Předmět podnikání: Projektová činnost ve výstavbě,
IČO 15167551
Vypracoval: Pavel ŠUBRT, Ruprechtická 387/49, Liberec 1-Staré Město
IČ 46081993

A.2 Seznam vstupních podkladů

- Snímek z mapového podkladu KN
- Obecně závazná vyhláška obce Liberec – UP – textová část a grafická část – hlavní a koordinační výkres
- Zákresy inženýrských sítí podle podkladů správců sítí a jejich vyjádření (RWE, ČEZ, CETIN, SčVaK, GasNet,)
- ČSN 73 6056 – Odstavné a parkovací plochy silničních vozidel
- ČSN 73 6110 – Projektování místních komunikací
- ČSN 73 6005 – Prostorové uspořádání sítí technického zařízení

A.3 Údaje o území

a) rozsah řešeného území ; zastavěné / nezastavěné,

Řešené území se nachází v obci Liberec, v centru intravilánu obce ve směru S až SSZ od Liberecké radnice. Ulice Frýdlantská je svažitá tímto směrem a řešené území je cca v polovině ulice, po pravé straně, před objektem kina Varšava. Řešený prostor na této ulici zaujímá pouze její nepatrnou část (16,5m²) – kolem 0,5%. Ulice je po obou stranách obestavena domy, kde v úrovni 1.NP jsou zpravidla obchody, ve vyšších podlažích byty nebo kanceláře.

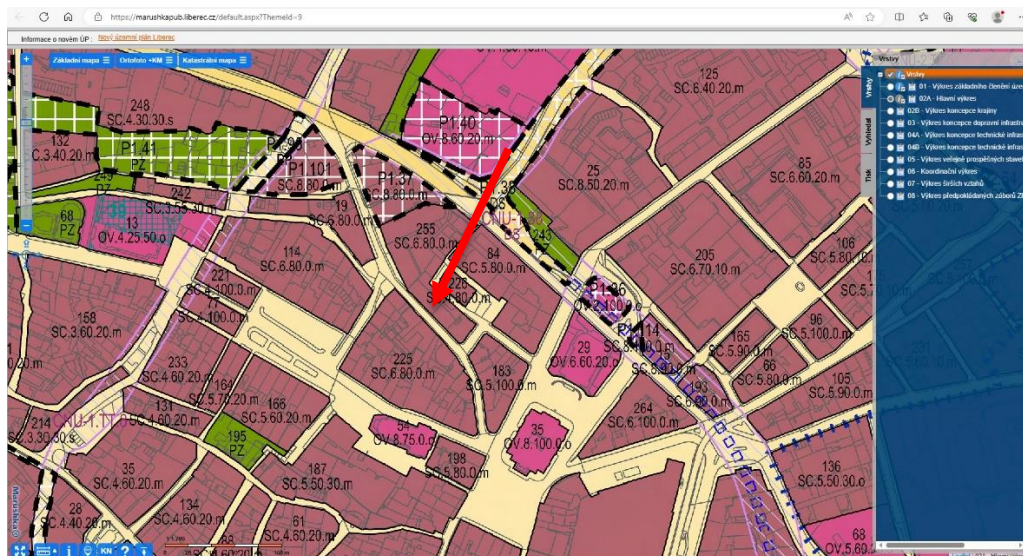
b) dosavadní využití a zastavěnost území,

Dosavadní využití tohoto prostoru je určeno k dopravě pro motorová vozidla, území kolem ulice Frýdlantská je zastavený městský prostor.

Vzhledem ke skutečnosti, že ke stávajícímu objektu kina Varšava na p.p.č. 485, není takový dopravní přístup, který by umožňoval bezproblémové zásobování přímo u vstupu do objektu a současně vytvářel prostor pro možnost krátkodobého zastavení dopravního prostředku k bezbariérovému vystoupení či nastoupení osob se sníženou hybností, je navrhováno toto předkládané řešení.

c) charakteristika dotčeného území, pozemků a staveb na nich,

Podle platného územního plánu – obecně závazná vyhláška obce Liberec ve smyslu pozdějších změn a doplnění je území v rámci obce zahrnuto do ploch smíšených centrálních.



d) údaje o ochraně území podle jiných právních předpisů1) (památková rezervace, památková zóna, zvláště chráněné území, záplavové území apod.),

Navrhovaná dopravně manipulační plocha se nachází v prostoru městské památkové zóny. Není ani v CHKO Jizerské hory a vzhledem k poloze neleží v záplavovém území. Nebyly zjištěny skutečnosti, které by jinak vedly k ochraně území podle jiných právních předpisů.

e) údaje o odtokových poměrech,

Odtokové poměry se vytvářejí jako výslednice celkových přírodních poměrů, které jsou ovlivňovány činností člověka. Proměnlivá příjmová složka atmosférických srážek, na které je u nás převážně závislý režim vodních zdrojů, je transformována v odtokovém procesu dalšími vlivy, především výparem, geologickou stavbou území a jeho hydrogeologickými vlastnostmi, morfologií krajiny, hydropedologickou kvalitou půd a vegetačními poměry.

Stávající nivelita a sklonové poměry ploch i jejich povrchová úprava a především zachycování srážkové vody stávajícími uličními vpustěmi, vede k tomu, že ke změně odtokových poměrů nedojde.

f) údaje o souladu s územně plánovací dokumentací, s cíli a úkoly územního plánování,

Ve smyslu obecně závazné vyhlášky obce Liberec, jde drobnou úpravu komunikačního prostoru, která nemá zásadní vliv na územně plánovací dokumentaci, není proti cílům a úkolům územního plánování.

g) údaje o dodržení obecných požadavků na využití území,

Obecné požadavky na využití území jsou dodrženy.

h) údaje o splnění požadavků dotčených orgánů,

Před zahájením projektové přípravy byly vyžádány podklady správců podzemních i nadzemních sítí, kterých by se mohla stavba dotknout. Tyto zjištěné sítě technické infrastruktury nacházející se v zájmové oblasti, požadavky jejich správců sítí byly zahrnuty do zpracovávané projektové dokumentace.

i) seznam výjimek a úlevových řešení,

Dokumentace dopravně-manipulační plochy je řešena na pozemcích statutárního města Liberec, proto všechny parametry byly předem projednány s dotčenými orgány a splňují normové hodnoty dle ČSN. Minimální odchylky nebudou mít vliv na bezpečnost či na ochranu chráněných zájmů.

Navrhované řešení bylo projednáno a schváleno Ing. PEAD. IGIP Janou KOŠTÁLOVOU, Ph.D.

j) seznam souvisejících a podmiňujících investic,

Nejsou známy související nebo podmiňující investice, které by bylo třeba řešit. Prostor pro dopravně manipulační plochu je prostý vzrostlé zeleně, jež by bylo třeba odstranit, na místě nejsou objekty staveb a zařízení podzemní či nadzemní, která by byla stavbou dotčena. Před zahájením prací budou požádáni správci technické infrastruktury o vytyčení všech dotčených sítí, které by stavební činností mohly být poškozeny.

k) seznam pozemků a staveb dotčených změnou využití území (podle katastru nemovitostí)

p.p.č. 5978/13 – ostatní plocha – celkem 3135 m² z toho řešeno 16,5 m²

A.4 Údaje o změně využití území

a) celková výměra území dotčeného změnou

Stávající území, které bude dotčeno změnou je tvořeno 1 parcelou (viz. A1.1, písm.b) která je vedena v KN jako ostatní plocha (ostatní komunikace). Souhrn navržených zpevněných ploch

dopravně manipulační plochy je jen 16,5 m². Plochy jsou ve vlastnictví stavebníka – statutárního města Liberec.

b) údaje o odtokových poměrech

Stávající stav budoucího povrchu dopravně-manipulační plochy (řešený změnou) je plocha stávající ulice Frýdlantská, kde dojde k částečnému zúžení dopravního profilu, vyvýšení prostoru a provedení opatření, které zabrání vjezdu a parkování neoprávněných dopravních prostředků. Plocha je ostatní plochou města.

Nově budou plochy – povrchy řešeny z žulové dlažby uzavřené v žulových obrubnících. Mezi stávající plochou chodníku podle budovy kina Varšava bude osazena hmatová dlažba, která odliší prostor chodníku a řešení plochy pro předprostor kina Varšava.

Z hlediska skladby podkladních vrstev konstrukcí a finálního povrchu je koeficient odtoku srážkových vod pro dlažby dle tabulek mezi hodnotami 0,7 – 0,9.

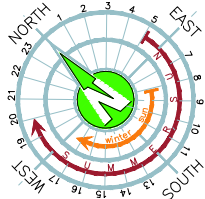
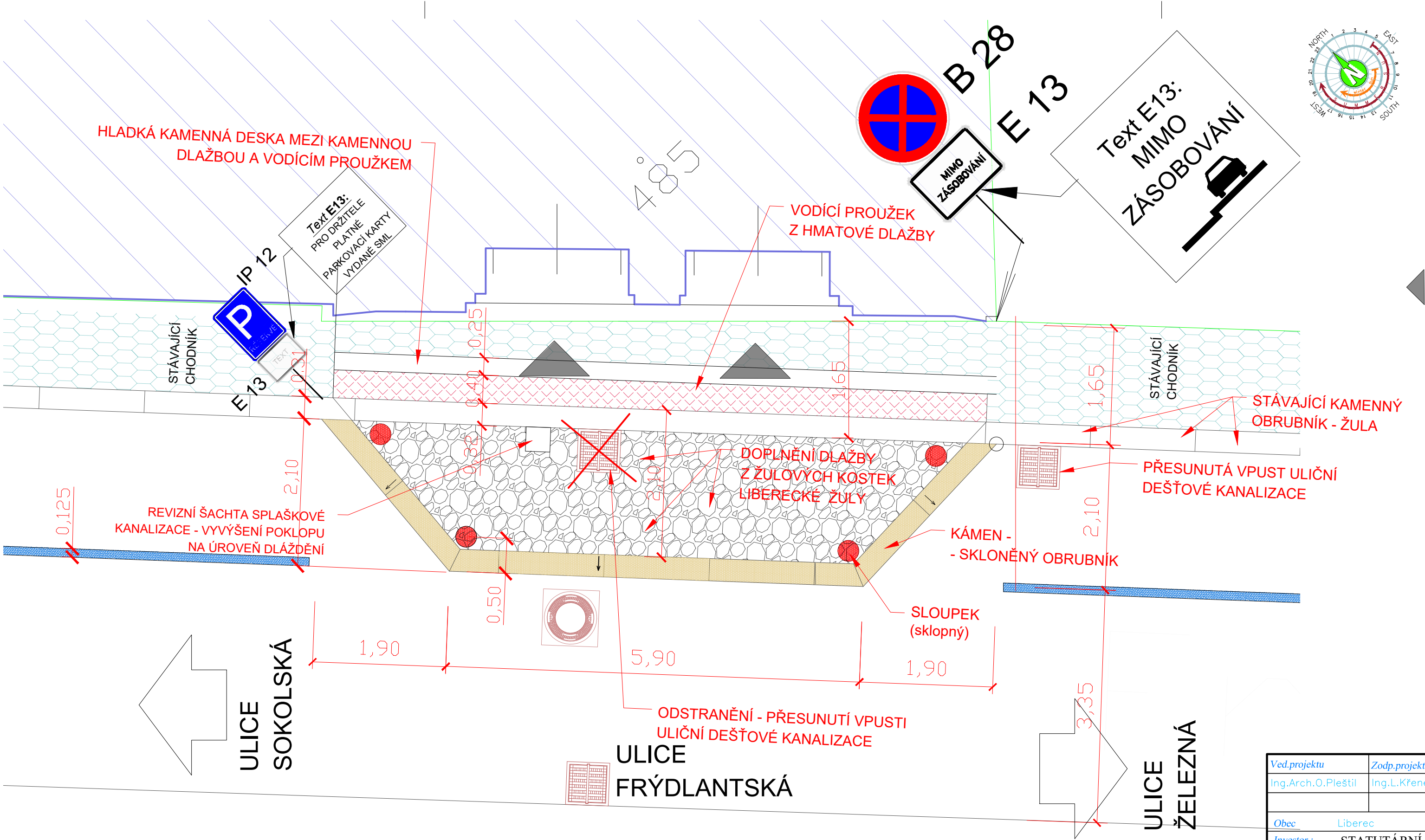
Vzhledem k malému sklonu řešených ploch – bez změn odtokových poměrů. Srážkové vody budou stékat do boku, tedy souměrně na pozemek stavebníka stejně jako na pozemky obce.

c) požadavky na kapacity dopravní a technické infrastruktury

Návrhem dopravně-manipulační plochy pro provoz a parkování vozidel nevznikají nároky na nové nebo navýšené kapacity dopravní a technické infrastruktury, neboť na daném prostoru pro výstavbu již v současnosti parkují a pojíždějí motorová vozidla, jejich počet se návrhem nemění.

d) předpokládaná lhůta realizace změny využití území

zahájení prací :	3. Q 2023
ukončení prací :	4. Q 2023
délka výstavby :	max. 3 měsíce



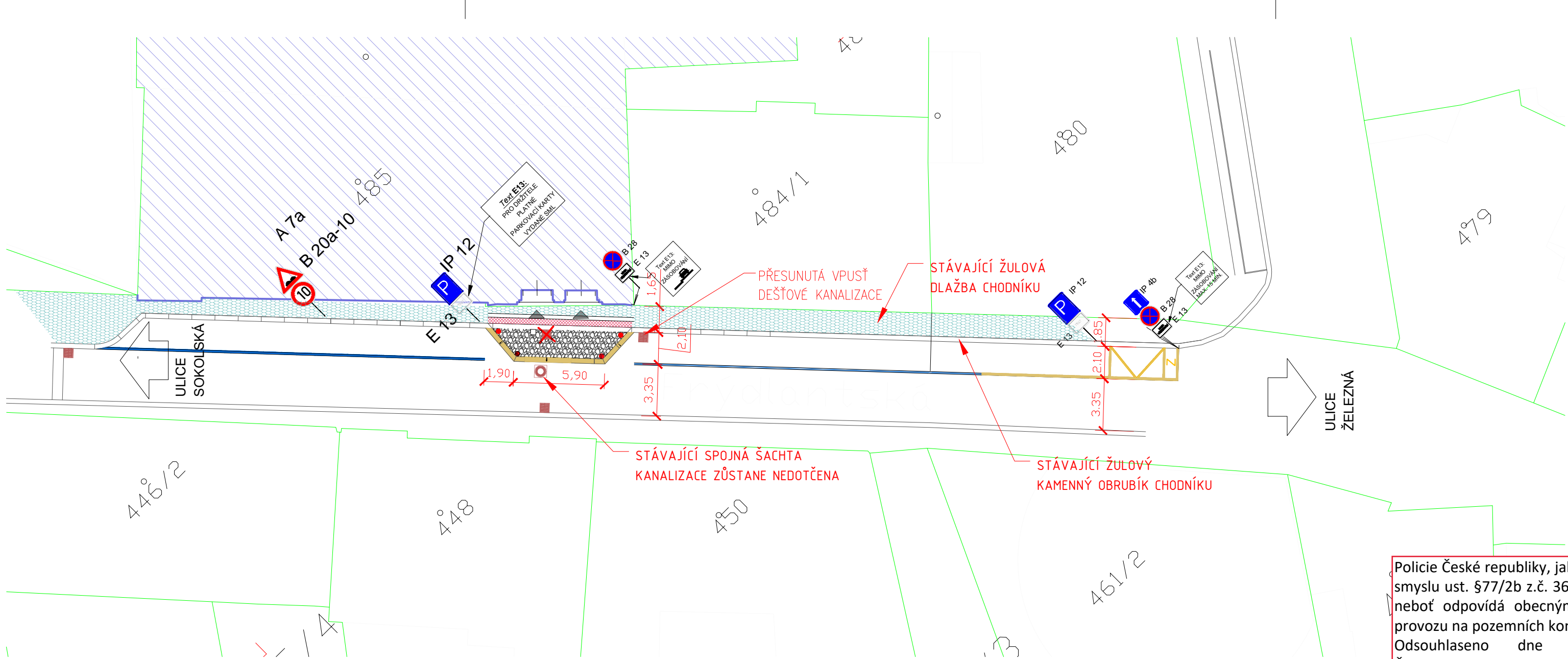
POZNÁMKA:

VÝŘEZ ČÁSTI ULICE FRÝDLANTSKÁ S ŘEŠENÝM PROSTOREM, KDE JE PROVOZ MOTOROVÝCH VOZIDEL VEDEN JEDNOSMĚRNĚ K ULICI SOKOLSKÁ. UPRAVOVANÝ PROSTOR SE NACHÁZÍ PŘED OBJEKTEM NA p.p.č. 485 – OBJEKT KINO VARŠAVA. NAVRHOVANÉ ŘEŠENÍ UVAŽUJE S VYVÝŠENÝM PROSTOREM S KAMENNOU DLAŽBOU UPRAVENÝM POVRCHEM V ROVINĚ SHODNĚ S POVRCHEM STÁVAJÍCÍHO CHODNÍKU V ULICI FRÝDLANTSKÁ. ŽULOVÁ DLAŽBA BUDE PROVEDENA SHODNĚ SE STÁVAJÍCÍ DLAŽBOU CHODNÍKU A TO MATERIÁLOVĚ, TAK I ZPŮSOBEM PROVEDENÍ. PRO DLAŽBU JE NAVRŽENA LIBERECKÁ ŽULA.

VSTUPY DO BUDOVY

Ved.projektu	Zodp.projektant	Kontroloval	Vypracoval	Stavební a vodohospodářská projekce   Ruprechtická 387/49 460 01 LIBEREC I tel.: 606 741 516	
Ing.Arch.O.Pleštil	Ing.L.Křenek	Ing.L.Křenek	P. ŠUBRT		
Obec	Liberec	Kraj Liberecký		Formát A4	3 x A4
Investor :				Datum	06 /2023
Název akce :				Účel	DUR + DSP
STATUTÁRNÍ MĚSTO LIBEREC nám. Dr. E. Beneše 1, 460 59 Liberec					
KULTIVOVANÝ PŘEDPROSTOR KINA VARŠAVA ulice Frýdlantská, Liberec I-Staré Město p.p.č. 5978/13, katastr. území Liberec [682039], Liberecký kraj					
Výkres : D.1.1 - Dopravní a architektonicko-stavební řešení_SI 01 - Zpevněná plocha				Měřítko	Č.výkresu / přílohy:
DETAIL UMÍSTĚNÍ VYVÝŠENÉ PLOCHY				1 : 50	D.1.1.5

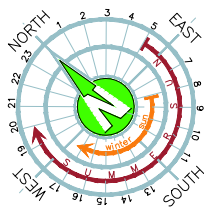
Tato součást projektové dokumentace včetně vypracovaných příloh (s výjimkou dat poskytnutých objednatelem či jiným subjektem) je duševním vlastnictvím řešitelů zakázky. Objednatel této dokumentace je oprávněn ji využít k účelům vyplývajícím z uzavřené smlouvy o vytvoření dokumentace bez zvláštních omezení. Jiné subjekty (osoby, firmy a to jak fyzické, tak i právnické) nejsou bez předchozího souhlasu zhotovitele, tak i objednatel oprávněn tuto dokumentaci ani její jakoukoliv část využívat, kopírovat (ani jiným způsobem rozmnožovat) nebo zpřístupnit dalším osobám. Porušení tohoto ustanovení je porušením autorských práv ve smyslu zákona.



POZNÁMKA:

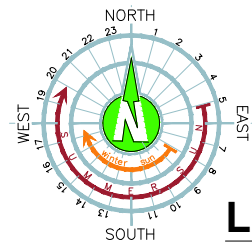
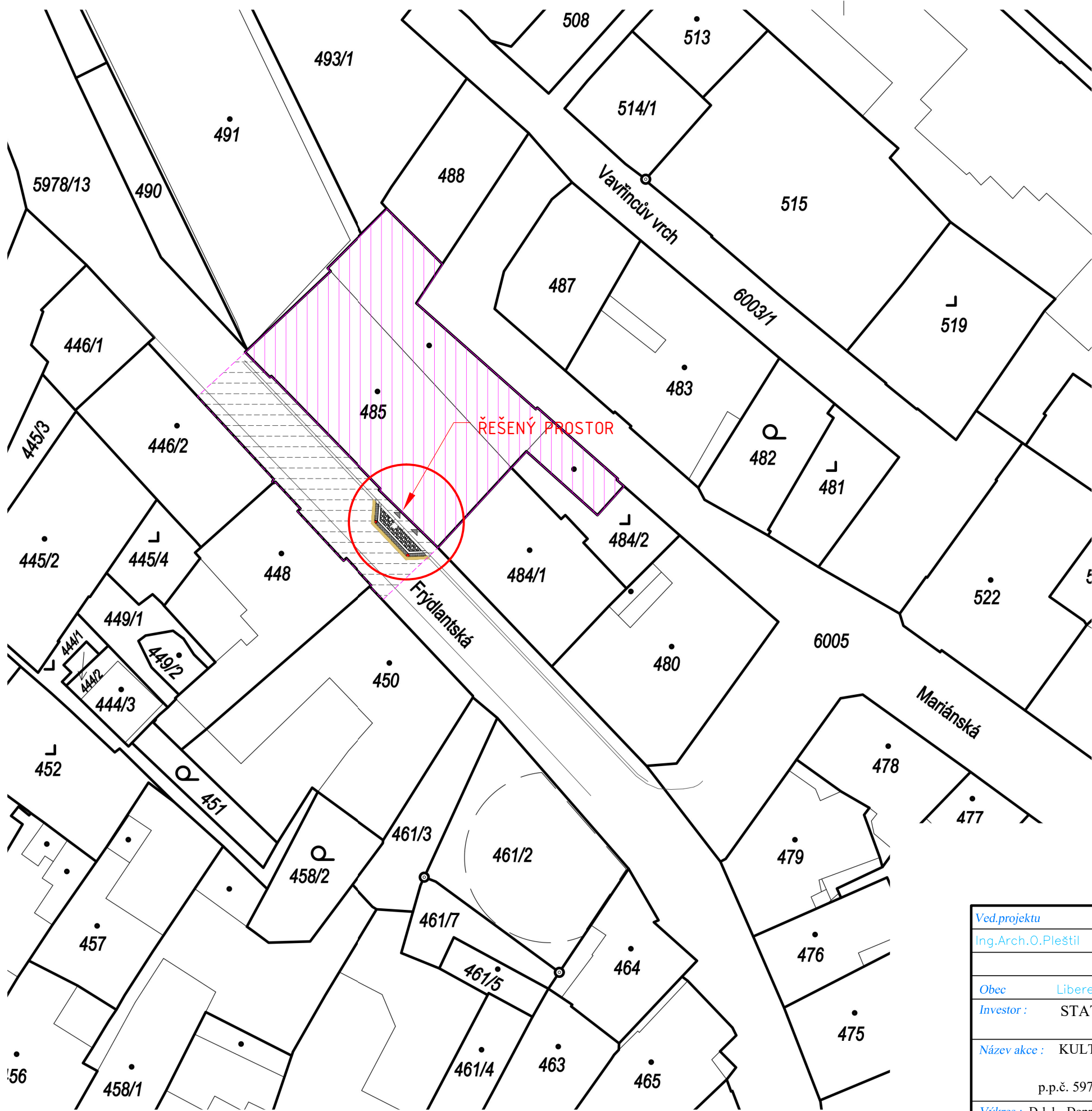
VÝŘEZ ČÁSTI ULICE FRÝDLANTSKÁ S ŘEŠENÝM PROSTOREM, KDE JE PROVOZ MOTOROVÝCH VOZIDEL VEDEN JEDNOSMĚRNĚ K ULICI SOKOLSKÁ. UPRAVOVANÝ PROSTOR SE NACHÁZÍ PŘED OBJEKTEM NA p.p.č. 485 – OBJEKT KINO VARŠAVA. NAVRHOVANÉ ŘEŠENÍ UVAŽUJE S VYVÝŠENÝM PROSTOREM S KAMENNOU DLAŽBOU UPRAVENÝM POVRCHEM V ROVINĚ SHODNĚ S POVRCHEM STÁVAJÍCÍHO CHODNÍKU V ULICI FRÝDLANTSKÁ. ŽULOVÁ DLAŽBA BUDE PROVEDENA SHODNĚ SE STÁVAJÍCÍ DLAŽBOU CHODNÍKU A TO MATERIÁLOVĚ, TAK I ZPŮSOBEM PROVEDENÍ. PRO DLAŽBU JE NAVRŽENA LIBERECKÁ ŽULA.

Policie České republiky, jakožto dotčený orgán vydávající stanovisko ve smyslu ust. §77/2b z.č. 361/2000Sb. s předloženým návrhem souhlasí, neboť odpovídá obecným požadavkům na bezpečnost a plynulost provozu na pozemních komunikacích. Odsouhlaseno dne 29.6.2023 pod č.j. KRPL-50984-5/ČJ-2023-180506-03 za podmínky dodržení zejména vyhl. č. 294/2015Sb., Technických podmínek č. 65 a 133. Sloupky na chodníku budou schváleny k užití na pozemní komunikaci. Stanovisko nelze užít samostatně. Slouží jako podklad pro silniční správní úřad. Pokud nebude do jednoho roku správním úřadem vydáno povolení na předmětnou žádost, pozbývá stanovisko platnosti.




Ved.projektu	Zodp.projektant	Kontroloval	Vypracoval	<div>Stavební a vodohospodářská projekce</div> <div>Ruprechtická 387/49 460 01 LIBEREC I tel.: 606 741 516</div> 	
Ing.Arch.O.Pleštil	Ing.L.Křenek	Ing.L.Křenek	P. ŠUBRT		
Obec Liberec		Kraj Liberecký		Formát A4	3 x A4
Investor : STATUTÁRNÍ MĚSTO LIBEREC nám. Dr. E. Beneše 1, 460 59 Liberec				Datum	04 /2023
Název akce : KULTIVOVANÝ PŘEDPROSTOR KINA VARŠAVA ulice Frýdlantská, Liberec I-Staré Město p.p.č. 5978/13, katastr. území Liberec [682039], Liberecký kraj				Účel	DUR + DSP
Výkres : D.1.1 - Dopravní a architektonicko-stavební řešení_SI 01 - Zpevněná plocha DOPRAVNÍ ZNAČENÍ - NÁVRH ŘEŠENÍ				Měřítko 1 : 250	Č.výkresu / přílohy: D.1.1.4

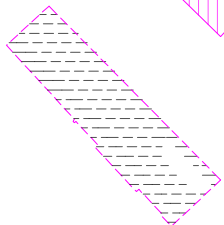
Tato součást projektové dokumentace včetně vypracovaných příloh (s výjimkou dat poskytnutých objednatelem či jiným subjektem) je duševním vlastnictvím řešitelů zakázky. Objednatel této dokumentace je oprávněn ji využít k účelům vyplývajícím z uzavřené smlouvy o vytvoření dokumentace bez zvláštních omezení. Jiné subjekty (osoby, firmy a to jak fyzické, tak i právnické) nejsou bez předchozího souhlasu zhotovitele, tak i objednatel oprávněn tuto dokumentaci ani její jakoukoliv část využívat, kopírovat (ani jiným způsobem rozmnožovat) nebo zpřístupnit dalším osobám. Porušení tohoto ustanovení je porušením autorských práv ve smyslu zákona.



LEGENDA:



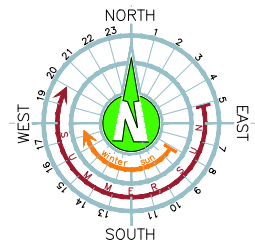
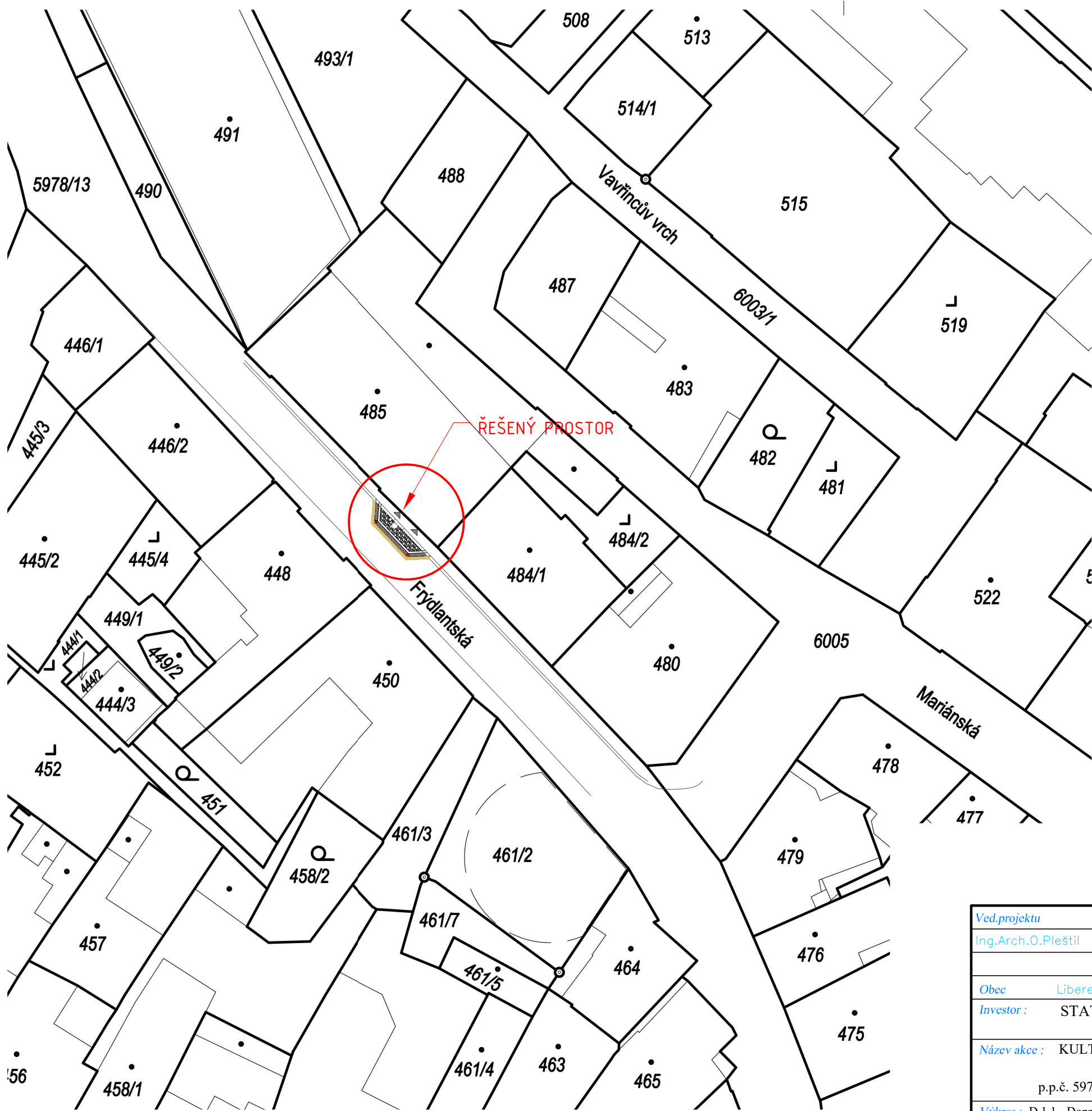
ŘEŠENÝ OBJEKT KINA VARŠAVA A PŘED VSTUPEM
UMÍSTĚNÉ ROZŠÍŘENÍ CHODNIKU – PŘEDPROSTOR



KOMUNIKAČNÍ PROSTOR ul. FRÝDLANTSKÁ v Liberci I,
KDE JE PŘEDPROSTOR UMÍSTĚN A KDE JE ŘEŠENA
NOVÁ DOPRAVNÍ SITUACE

Ved.projektu	Zodp.projektant	Kontroloval	Vypracoval	<div>Stavební a vodo-hospodářská projekce</div> <div></div> <div>Ruprechtická 387/49 460 01 LIBEREC I tel.: 606 741 516</div>	
Ing.Arch.O.Pleštil	Ing.L.Křenek	Ing.L.Křenek	P. ŠUBRT		
Obec Liberec		Kraj Liberecký			
Investor : STATUTÁRNÍ MĚSTO LIBEREC nám. Dr. E. Beneše 1, 460 59 Liberec				Formát A4	2 x A4
Název akce : KULTIVOVANÝ PŘEDPROSTOR KINA VARŠAVA ulice Frýdlantská, Liberec I-Staré Město p.p.č. 5978/13, katastr. území Liberec [682039], Liberecký kraj				Datum	03 /2023
				Účel	DUR + DSP
Výkres : D.1.1 - Dopravní a architektonicko-stavební řešení_SI 01 - Zpevněná plocha				Měřítko	Č.výkresu / přílohy:
SITUACE V KATASTRU NEMOVITOSTÍ				1 : 500	D.1.1.2

Tato součást projektové dokumentace včetně vypracovaných příloh (s výjimkou dat poskytnutých objednatelem či jiným subjektem) je dušebním vlastnictvím řešitelů zakázky. Objednatel této dokumentace je oprávněn ji využít k účelům vyplvajícím z uzavřené smlouvy o vytvoření dokumentace bez zvláštních omezení. Jiné subjekty (osoby, firmy a to jak fyzické, tak i právnické) nejsou bez předchozího souhlasu zhotovitele, tak i objednatel oprávněn tuto dokumentaci ani její jakoukoliv část využívat, kopírovat (ani jiným způsobem rozmnožovat) nebo zprístupnit dalším osobám. Porušení tohoto ustanovení je porušením autorských práv ve smyslu zákona.



Ved.projektu	Zodp.projektant	Kontroloval	Vypracoval	<div>Stavební a vodo-hospodářská projekce</div> <div></div> <div>Ruprechtická 387/49 460 01 LIBEREC I tel.: 606 741 516</div>	
Ing.Arch.O.Pleštil	Ing.L.Křenek	Ing.L.Křenek	P. ŠUBRT		
Obec Liberec		Kraj Liberecký			
Investor : STATUTÁRNÍ MĚSTO LIBEREC nám. Dr. E. Beneše 1, 460 59 Liberec				Formát A4	2 x A4
Název akce : KULTIVOVANÝ PŘEDPROSTOR KINA VARŠAVA ulice Frýdlantská, Liberec I-Staré Město p.p.č. 5978/13, katastr. území Liberec [682039], Liberecký kraj				Datum	03 /2023
				Účel	DUR + DSP
Výkres : D.1.1 - Dopravní a architektonicko-stavební řešení_SI 01 - Zpevněná plocha				Měřítko	Č.výkresu / přílohy:
SITUACE V KATASTRU NEMOVITOSTÍ				1 : 500	D.1.1.2

Tato součást projektové dokumentace včetně vypracovaných příloh (s výjimkou dat poskytnutých objednatelem či jiným subjektem) je dušebním vlastnictvím řešitelů zakázky. Objednatel této dokumentace je oprávněn ji využít k účelům vyplvajícím z uzavřené smlouvy o vytvoření dokumentace bez zvláštních omezení. Jiné subjekty (osoby, firmy a to jak fyzické, tak i právnické) nejsou bez předchozího souhlasu zhotovitele, tak i objednatele oprávněny tuto dokumentaci ani její jakoukoliv část využívat, kopírovat (ani jiným způsobem rozmnožovat) nebo zpřístupnit dalším osobám. Porušení tohoto ustanovení je porušením autorských práv ve smyslu zákona.